

EN PRESQU'ÎLE DE MERRIEN !

"Quimperlé Communauté vous propose ce parcours de découverte du bois de Plaçamen en presqu'île de Merrien, site naturel protégé par le Conservatoire du littoral. À votre rythme, découvrez ce site pittoresque et enchanteur au cours d'une balade ludique et originale, qui vous permettra de découvrir onze thèmes riches et variés et de vous initier aux techniques de l'orientation.

En vous invitant à respecter la réglementation pour préserver la biodiversité et l'esprit des lieux, je vous souhaite une belle promenade en famille ou entre amis."

Sébastien MIOSSEC,
Président de Quimperlé Communauté.

LE PARCOURS

11 lieux sur la carte sont entourés et numérotés. Vous y trouverez une borne en bois munie d'une pince pour poinçonner. Grâce à un texte et à une photo vous découvrirez à cet endroit une information ou un élément caractéristique du site. Poinçonnez la carte dans la case de la question, et comparez le poinçon obtenu, vous obtiendrez la réponse à la question. **Faites le parcours à votre allure, dans l'ordre qui vous convient et dans le respect de l'environnement.**



CARACTÉRISTIQUES DU PARCOURS :

Distance : 4 km 820

Durée : 1 h 30 mn

Niveau de pratique : à partir de débutant.

LE SITE EN TOUTE SÉCURITÉ

Un balisage sécuritaire sur l'ensemble des sentiers de grande randonnée (GR) du Pays de Quimperlé permet de se localiser rapidement. En cas de besoin, vous pourrez vous localiser et transmettre les informations nécessaires aux services de secours.

Avant d'appeler les secours (18 ou 112), **notez le point SOS figurant sur la balise la plus proche que vous communiquerez aux services de secours.** Les deux balises présentes sur ce parcours se situent à proximité des bornes 31 et 35.

INFORMATIONS COMPLÉMENTAIRES

Pour vous faire découvrir le Pays de Quimperlé et toutes ses richesses, l'Office de tourisme Quimperlé Terre Océane est à votre disposition.

BUREAU LE PLUS PROCHE :

Place de l'église - Moëlan-sur-Mer

02 98 39 67 28 - www.quimperle-terreoceane.com

QUIMPERLÉ COMMUNAUTÉ

02 98 35 09 40 - www.quimperle-communaute.bzh

REMERCIEMENTS

- Gwenaëll Hervouët du Conservatoire du littoral - Délégation Bretagne.
- Marcel Le Pennec, maire de Moëlan-sur-Mer et auteur de « Balades littorales à Moëlan-sur-Mer ».

CAP Patrimoine n°14
Carte CAP Orientation n°376

LÉGENDE

Route secondaire - Chemin	
Sentier - Sentier peu visible	
Mur franchissable - Balisage GR 34	
Falaise franchissable - Falaise infranchissable	
Rocher - Zone de pierres	
Etang/ Bras de Mer - Ruisseau franchissable	
Source - Source captée	
Courbe de niveau	
Maitresse - Normale - Intermédiaire	
Butte - Trou	
Abrupt de terre - Levée de terre	
Ruine - Bâtiment	
Banc - Panneau	
Pont - Escalier	
PHARE - EPAVE	
Arbre remarquable - Buisson	
Parking - Terrain cultivé - Prairie	
Friche, déboisé - Friche, arbres dispersés	
Forêt, course : Facile - Ralentie - Difficile	
Végét., course : Ralentie-Difficile - Impénétrable	



Quimperlé

TERRE
OCEANE

PARCOURS

PRESQU'ÎLE DE MERRIEN

BALADE AU BOIS DE PLAÇAMEN,
LA RIA VOUS LIVRE SES SECRETS

CAP patrimoine



PARCOURS

ENFANT

Crédits photos : Franck Betermin, David Foullié, Fabien Casanave, Annick Druelle - Conception graphique Peggy CHARLOT - Reims - Copyright 2015 : CAP Orientation



Quimperlé
communauté
BRO KEMPERLE

31

L'ESTUAIRE

C'est la rencontre au rythme des marées de l'eau salée et de l'eau douce. C'est un milieu où la faune et la flore sont très protégées. Pour vivre dans les estuaires, ces espèces doivent supporter les différences de salinité (taux du sel dans l'eau). A marée basse, ce lieu est très apprécié par les promeneurs et aussi par les pêcheurs à pied qui ramassent des coques, des crevettes, des petits crabes.

Les marées sont plus ou moins fortes. Le coefficient le plus haut est de 110 en moyenne, il a atteint le niveau de 119 le 21 mars 2015, à l'occasion de la plus grande marée du siècle. Quelle est la durée d'une marée ?

- = 6 heures.
- = 12 heures.
- = 24 heures.

LE SENTIER DES DOUANIERS

Nous quittons la ria pour arriver sur le sentier des douaniers. Vous observerez que la végétation est bien différente. Vous êtes ici sur un milieu ouvert appelé la lande. La beauté de cet endroit est exceptionnelle grâce aux végétaux qui la composent, comme les fougères, les ajoncs aux fleurs jaunes, la bruyère violette, attirant de nombreux insectes qui les butinent. Au 18^{ème} siècle, c'est de cette bâtisse de granite que les gardes surveillaient le littoral.

Pour quel motif la côte bretonne devait-elle être surveillée ?

- = Pour venir en aide aux bateaux en détresse.
- = Pour prévenir le gardien du phare du retour des bateaux de pêche.
- = De nombreux corsaires et des flottes anglaises et espagnoles visitaient les côtes.

LES POINTS DE VUE

Ici, face à la mer, la nature vous offre un jardin fleuri qu'elle a composé sans l'intervention de l'homme. Toutes ces palettes de couleurs ont inspiré de nombreux peintres et photographes. Aujourd'hui encore des artistes viennent immortaliser ce paysage d'une grande beauté. En le contemplant avez-vous comme le peintre, envie de le dessiner ou bien comme l'écrivain, envie d'écrire un poème, une chanson ?

Dans un village voisin de ce lieu, résidaient de nombreux peintres amoureux de ces paysages somptueux, dont le célèbre peintre Paul Gauguin. Quel est ce village ?

- = Pont-Aven à vocation picturale.
- = Le Pouldu et sa maison-musée, l'ancienne auberge de Marie Henry.
- = Le port de Doëlan, un petit joyau maritime.

LES RAPACES

Observez bien le ciel, de cet endroit vous aurez peut-être la chance de voir un faucon crécerelle ! C'est un petit rapace qui bat des ailes rapidement, en intercalant des virages, des descentes subites grâce à ses ailes en forme de faux. Il est précieux pour l'agriculteur car il se nourrit de souris, jeunes rats et campagnols ravageurs pour les cultures.

Connaissez-vous le nom donné à son vol sur place qui lui sert à repérer une proie ?

- = Vol en deltaplane.
- = Vol battu.
- = Vol en Saint-Esprit.

32

LA VIE DE LA RIA

La ria est une remontée de la mer dans les terres. La ria de Merrien abrite des ostréiculteurs dont le métier est d'élever les huîtres. L'huître plate de Merrien est la plus ancienne. Malheureusement en 1972, cette huître est atteinte d'épizootie, une maladie qui perturbe fortement le bon déroulement de l'ostréiculture, obligeant les professionnels à se tourner vers d'autres espèces comme l'huître creuse.

Quelle est l'origine du mot Ria ?

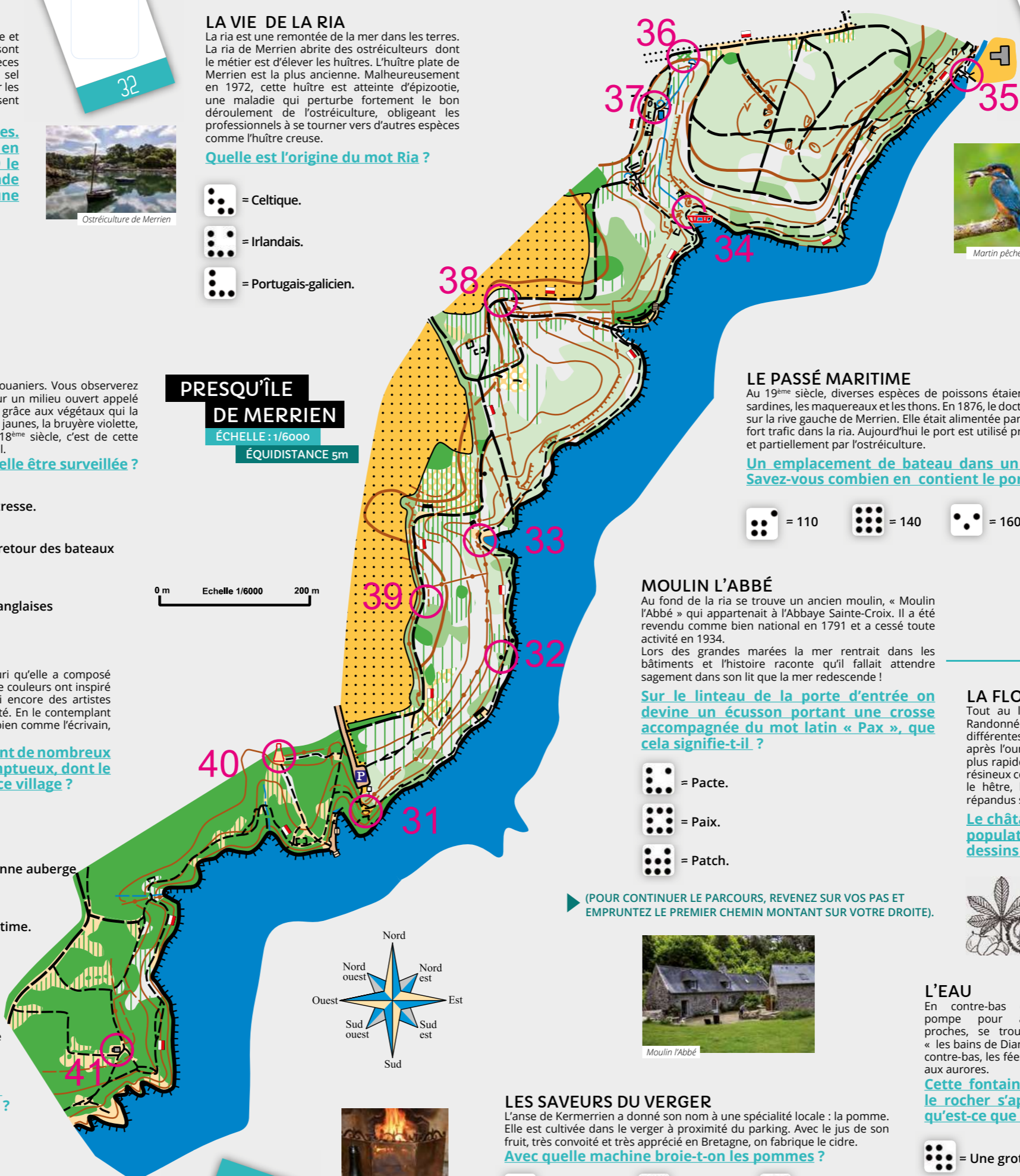
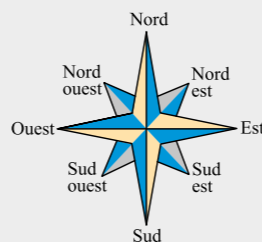
- = Celtique.
- = Irlandais.
- = Portugais-galicien.



Ostréiculture de Merrien

PRESQU'ÎLE DE MERRIEN
ÉCHELLE : 1/6000
ÉQUIDISTANCE 5m

0 m Echelle 1/6000 200 m



33

LA FAUNE ET LES MIGRATIONS

Cette ria renferme une immense richesse naturelle, elle attire les oiseaux migrateurs, arrivant d'Espagne comme le tarier pâtre, ou d'Afrique du nord comme le petit gravelot, et bien d'autres petits passereaux, mais aussi les canards, les hérons, les martins pêcheurs. Ici, tous ces oiseaux trouvent leur nourriture en abondance nécessaire à leur survie, mais aussi pour leurs poussins (petits fruits, insectes, poissons, algues, larves, etc). Le site présente un grand intérêt écologique car certaines espèces animales et végétales ont une importance européenne.

Le martin pêcheur, cette star au costume très coloré, a une vue incroyablement perçante. Savez-vous à quelle distance il repère un poisson ?

- = 10 mètres
- = 25 mètres
- = 15 mètres



Martin pêcheur

34

LE PASSÉ MARITIME

Au 19^{ème} siècle, diverses espèces de poissons étaient présentes le long du littoral, comme les sardines, les maquereaux et les thons. En 1876, le docteur René Balestrieri construit une conserverie sur la rive gauche de Merrien. Elle était alimentée par une vingtaine de chaloupes qui généraient un fort trafic dans la ria. Aujourd'hui le port est utilisé principalement par des pêcheurs plaisanciers et partiellement par l'ostréiculture.

Un emplacement de bateau dans un port se nomme un mouillage. Savez-vous combien en contient le port de Merrien ?

- = 110
- = 140
- = 160



Le port

35

MOULIN L'ABBÉ

Au fond de la ria se trouve un ancien moulin, « Moulin l'Abbé » qui appartenait à l'Abbaye Sainte-Croix. Il a été revendu comme bien national en 1791 et a cessé toute activité en 1934.

Lors des grandes marées la mer rentrait dans les bâtiments et l'histoire raconte qu'il fallait attendre sagement dans son lit que la mer redescende !

Sur le linteau de la porte d'entrée on devine un écusson portant une crose accompagnée du mot latin « Pax », que cela signifie-t-il ?

- = Pacte.
- = Paix.
- = Patch.

▶ (POUR CONTINUER LE PARCOURS, REVENEZ SUR VOS PAS ET EMPRUNTEZ LE PREMIER CHEMIN MONTANT SUR VOTRE DROITE).



Moulin l'Abbé

36

LA FLORE

Tout au long de la balade sur ce chemin de Grande Randonnée, vous observerez des espèces d'arbres très différentes. À cet endroit, domine un séquoia géant planté après l'ouragan de 1987, la croissance de cet arbre est la plus rapide de tous les arbres de la planète ! De nombreux résineux comme les pins, sapins et aussi des feuillus comme le hêtre, le merisier et l'érable cohabitent ici. Les plus répandus sont les châtaigniers et les chênes.

Le châtaignier a été planté pour nourrir les populations lors des famines. De ces trois dessins quel est son fruit ?




37

L'EAU

En contre-bas de cette tourelle qui abritait une pompe pour alimenter en eau les habitations proches, se trouve une fontaine. Elle a été baptisée « les bains de Diane ». La légende dit qu'autour du bassin en contre-bas, les fées dansaient au clair de lune pour s'en aller aux aurores.

Cette fontaine creusée naturellement dans le rocher s'appelle aussi une conque, mais qu'est-ce que c'est ?

- = Une grotte.
- = Une petite dépression du relief.
- = Un cratère de volcan enfoui.



La fontaine

39



Faucon crécerelle

38



Bolée de cidre